

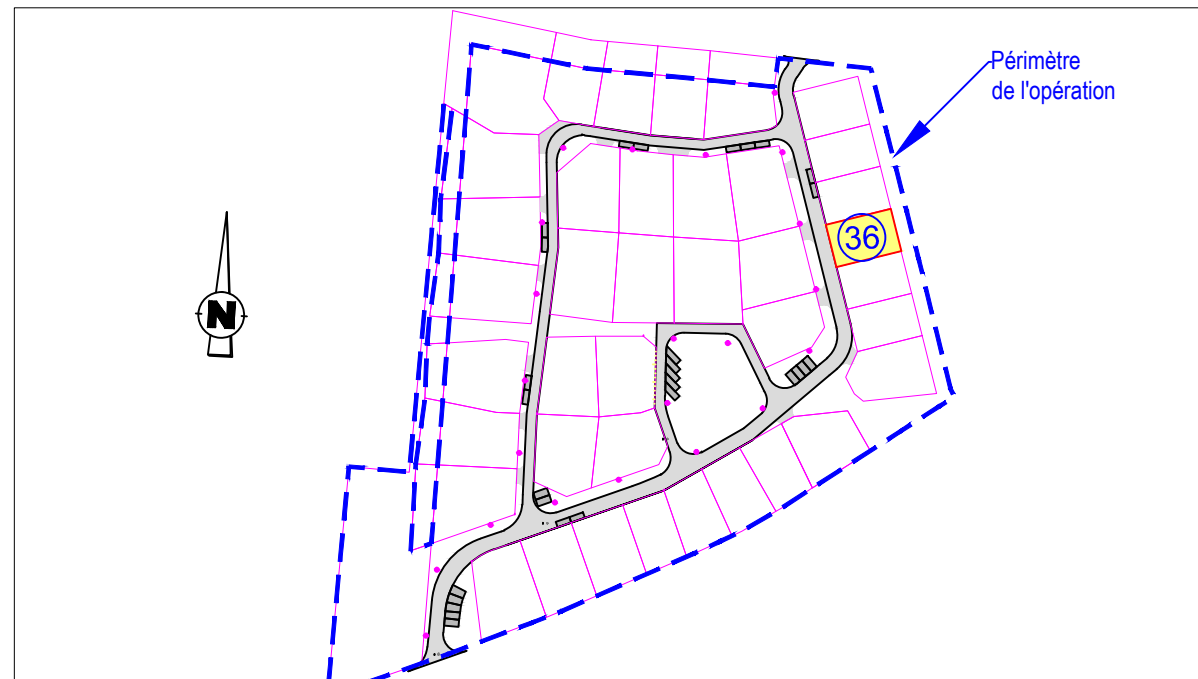


Maître d'ouvrage : Le chêne Jaunet

"La clairière"

rue de la mare du bouet - chemin du calvaire

Commune d'YMARE



PLAN DE VENTE PROVISOIRE

Lot n° 36

Superficie : **345 m² environ**
Cadastre : ...


PA n° : 076 753 17 M0005
Délivré le : 11/10/2017

REF: B3377

ECHELLE : 1/500

Ind.	Dessin	Verif.	Modifications	Date
1	D.G.	A.E.	Edition originale	03-11-2017

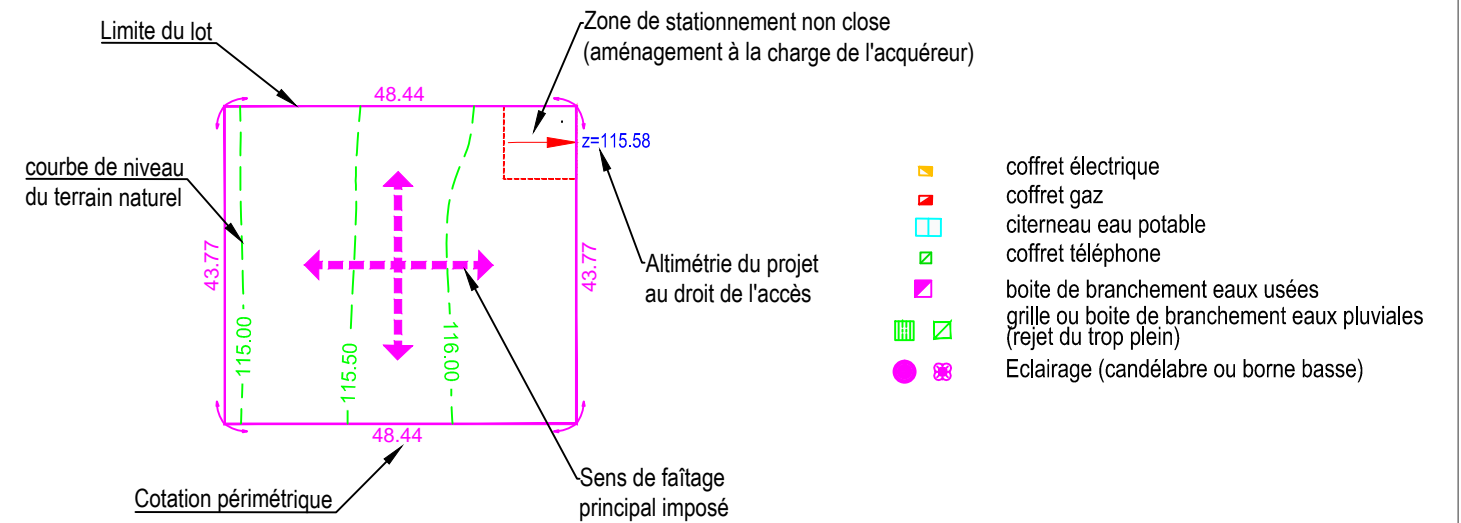
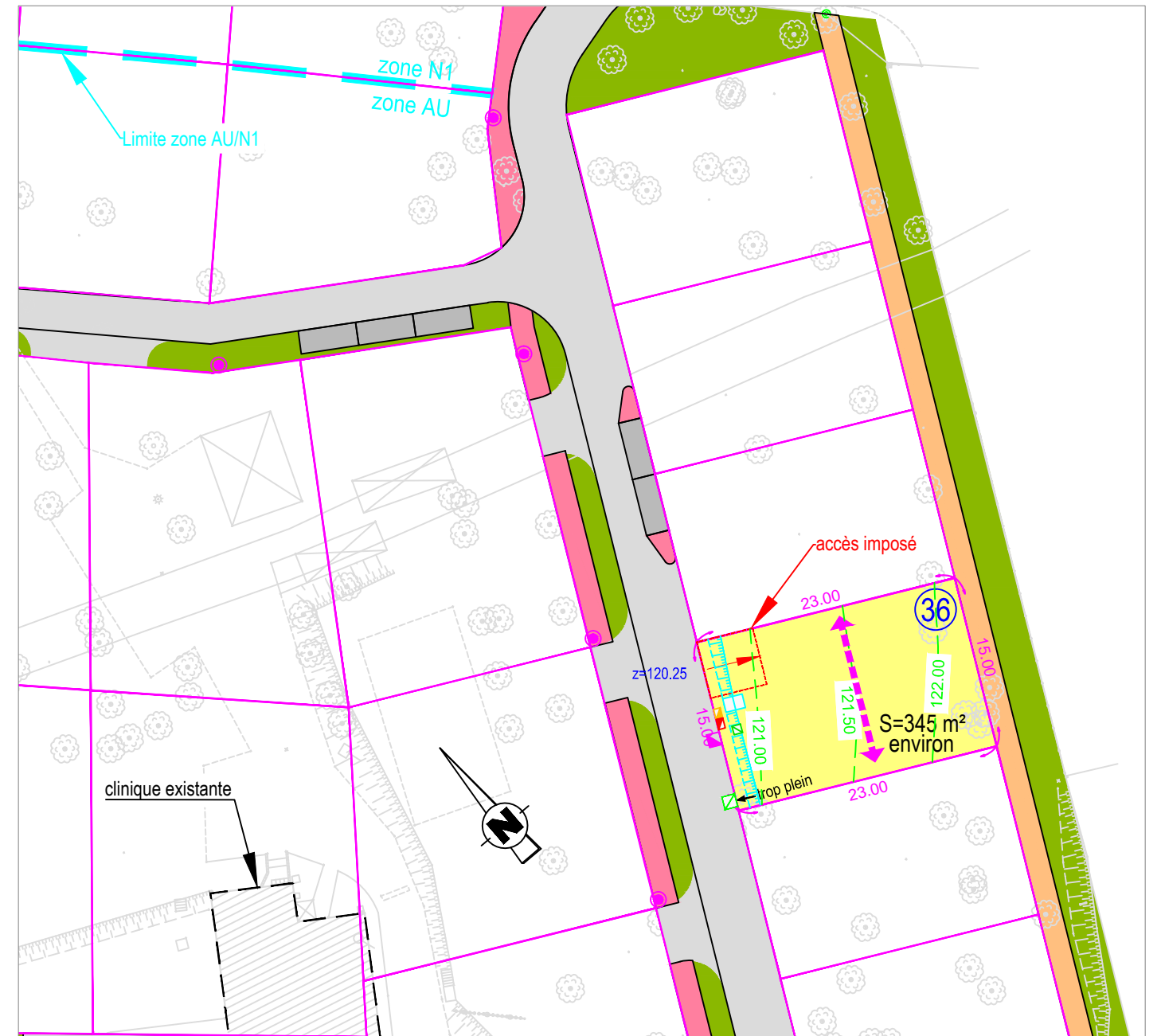
Fichier : M:\LOTISSEMENT\B3377 - YMARE - ancienne clinique\VRD\dessin\3 - plan de vente\B3377 - YMARE - la clairière - plan de vente provisoire.dwg



• CAEN
14 avenue Voie au Coq
14760 Bretteville sur Odon
Tel. 02 31 75 85 00
caen@geodis-ge.com

• CHERBOURG
8 rue Cité Fougères
50100 Cherbourg
Tel. 02 33 23 95 30
cherbourg@geodis-ge.com

• ROUEN
21 quai de Paris
76000 Rouen
Tel. 02 35 71 55 22
rouen@geodis-ge.com



- coffret électrique
- coffret gaz
- citerneau eau potable
- coffret téléphone
- boîte de branchement eaux usées
- grille ou boîte de branchement eaux pluviales (rejet du trop plein)
- Eclairage (candélabre ou borne basse)

Nota :

La définition des limites n'ayant pas fait l'objet d'une délimitation contradictoire, les cotes périmétriques et les contenances sont données à titre indicatif et ne sont donc pas juridiquement garanties.

Les emplacements des raccordements réseaux et candélabres sont indicatifs. Leur positions pourront varier pour des raisons techniques lors de la réalisation des travaux d'aménagement de l'opération. Il appartient aux constructeurs de vérifier notamment la position des branchements et des candélabres.

La situation des emplacements des aires de stationnement/engazonnement publiques, des arbres bordant la voirie publique et le tracé des bordures sont indicatifs et pourront varier légèrement pour des raisons techniques notamment pour prendre en compte les situations des accès aux futures constructions ou logements.